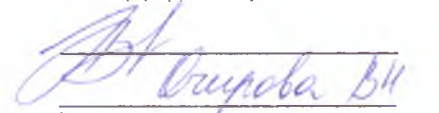


Документ подписан простой электронной подписью
Информация о владельце:
ФИО: Цыбиков Бэликто Батоевич
Должность: Ректор
Дата подписания: 09.07.2021 08:48:57
Уникальный программный ключ:
056af948c3e48c6f3c571e429957a8ae7b757ae8

федеральное государственное бюджетное образовательное учреждение высшего образования «Бурятская государственная сельскохозяйственная академия имени В.Р. Филиппова»
Агротехнический колледж

«УТВЕРЖДАЮ»
Директор АТК


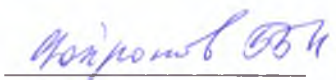




2021 г.

Рабочая программа учебной практики

ПМ.05. Выполнение работ по одной или нескольким профессиям рабочих, должностям служащих - 12192 Выполнение работ по профессии «Замерщик на топографогеодезических и маркшейдерских работах»

Специальность
21.02.04. Землеустройство
Квалификация выпускника
Техник-землеустроитель
Форма обучения
Очная

| | | |
|---------------------------------------|---|--|
| Разработчик (и) |  подпись |  И.О.Фамилия |
| |  подпись |  И.О.Фамилия |
| Внутренние эксперты: | | |
| Председатель методической комиссии |  подпись |  И.О.Фамилия |
| Заведующий методическим кабинетом УМУ |  подпись |  И.О.Фамилия |
| Директор библиотеки |  подпись |  И.О.Фамилия |

Улан-Удэ, 2021

ОГЛАВЛЕНИЕ

| | СТР. |
|---|------|
| 1 ПАСПОРТ ПРОГРАММЫ УЧЕБНОЙ ПРАКТИКИ | 3 |
| 2 СТРУКТУРА И СОДЕРЖАНИЕ УЧЕБНОЙ ПРАКТИКИ | 4 |
| 3 УСЛОВИЯ РЕАЛИЗАЦИИ ПРОГРАММЫ УЧЕБНОЙ ПРАКТИК | 6 |
| 4 КОНТРОЛЬ И ОЦЕНКА РЕЗУЛЬТАТОВ ОСВОЕНИЯ ПРОГРАММЫ ПРАКТИКИ | 8 |
| 5 РЕЗУЛЬТАТЫ ОСВОЕНИЯ УЧЕБНОЙ ПРАКТИКИ | 9 |

1. ПАСПОРТ РАБОЧЕЙ ПРОГРАММЫ УЧЕБНОЙ ПРАКТИКИ

ПМ 05. Выполнение работ по одной или нескольким профессиям рабочих, должностям служащих - 12192 Выполнение работ по профессии «Замерщик на топографогеодезических и маркшейдерских работах»

1.1. Область применения программы

Программа учебной практики ПМ 05. Выполнение работ по одной или нескольким профессиям рабочих, должностям служащих - 12192 Выполнение работ по профессии «Замерщик на топографогеодезических и маркшейдерских работах» является частью программы подготовки специалистов среднего звена в соответствии с ФГОС по специальности СПО 21.02.04.Землеустройство в части освоения основного вида профессиональной деятельности (ВПД):Выполнение работ по одной или нескольким профессиям рабочих, должностям служащих - 12192 Выполнение работ по профессии «Замерщик на топографогеодезических и маркшейдерских работах» и соответствующих профессиональных компетенций (ПК):

ПК 1.1. Выполнять полевые геодезические работы на производственном участке.

ПК 1.2. Обрабатывать результаты полевых измерений.

ПК 1.3. Составлять и оформлять планово-картографические материалы.

ПК1.4. Проводить геодезические работы при съемке больших территорий.

ПК 1.5. Подготавливать материалы аэро- и космических съемок для использования при проведении изыскательских и землеустроительных работ.

ПК 2.5. Осуществлять перенесение проектов землеустройства в натуру, для организации и устройства территорий различного назначения.

1.2. Цели и задачи учебной практики – требования к результатам освоения

Целью учебной практики является закрепление теоретических знаний, полученных при изучении профессионального модуля ПМ.05. Выполнение работ по одной или нескольким профессиям рабочих, должностям служащих - 12192 Выполнение работ по профессии «Замерщик на топографогеодезических и маркшейдерских работах».

Задачами учебной практики являются: изучение современных геодезических приборов для производства полевых измерений; обработка результатов полевых измерений с помощью геоинформационных технологий; работа с картами и планами, дешифрирование аэро и космоснимков и использование их для профессиональной деятельности;

С целью овладения указанными видами профессиональной деятельности и соответствующими профессиональными компетенциями в ходе освоения учебной практики по ПМ.05. Выполнение работ по одной или нескольким профессиям рабочих, должностям служащих - 12192 Выполнение работ по профессии «Замерщик на топографогеодезических и маркшейдерских работах» обучающийся должен:

иметь практический опыт: выполнения полевых геодезических работ на производственном участке; обработки результатов полевых измерений; составления и оформления планово-картографических материалов; проведения геодезических работ при съемке больших территорий; подготовки материалов аэро- и космических съемок для использования при проведении изыскательских и землеустроительных работ.

уметь: выполнять рекогносцировку местности; создавать съемочное обоснование; производить привязку к опорным геодезическим пунктам; рассчитывать координаты опорных точек; производить горизонтальную и вертикальную съемку местности различными способами; осуществлять контроль производства геодезических работ; составлять и оформлять планово-картографические материалы; использовать топографическую основу для создания проектов построения опорных сетей, составлять схемы аналитических сетей; производить измерения повышенной точности: углов, расстояний, превышений с использованием современных технологий; производить уравнивание, вычисление координат и высот точек аналитической сети; оценивать возможность использования материалов аэро- и космических съемок; составлять накидной монтаж, оценивать фотографическое и фотограмметрическое качества материалов аэрофотосъемки; производить привязку и дешифрирование аэрофотоснимков; пользоваться фотограмметрическими приборами; изготавливать фотосхемы и фотопланы; определять состав и содержание топографической цифровой модели местности, использовать пакеты прикладных программ для решения геодезических задач.

знать: сущность, цели и производство различных видов изысканий; способы производства наземных горизонтальных, вертикальных, топографических съемок; порядок камеральной обработки материалов полевых измерений; способы изображения на планах контуров, объектов и рельефа местности; организацию геодезических работ при съемке больших территорий; назначение и способы построения опорных сетей; технологии геодезических работ и современные геодезические приборы; технологии использования материалов аэро- и космических съемок в изысканиях сельскохозяйственного назначения; свойства аэрофотоснимка и методы его привязки; технологию дешифрирования аэрофотоснимка; способы изготовления фотосхем и фотопланов; автоматизацию геодезических работ; основные принципы, методы и свойства информационных и телекоммуникационных технологий; прикладное программное обеспечение и информационные ресурсы при проведении полевых и камеральных геодезических работ

1.3. Рекомендуемое количество часов на освоение программы учебной практики: 36 часов.

2. СТРУКТУРА И СОДЕРЖАНИЕ УЧЕБНОЙ ПРАКТИКИ

2.1. Объем учебной практики и виды учебной работы

| Вид учебной работы | Объем часов |
|--|--------------------------|
| Максимальная учебная нагрузка (всего) | 36 |
| Обязательная аудиторная учебная нагрузка | 36 |
| Промежуточная аттестация | Дифференцированный зачет |

2.2. Тематический план учебной практики

| Код и наименование профессионального модуля | Наименования разделов практики | Кол-во недель | Кол-во часов | Сроки проведения практики |
|--|---|---------------|--------------|------------------------------------|
| 1 | 2 | 3 | 4 | 5 |
| ПМ.05. Выполнение работ по одной или нескольким профессиям рабочих, должностям служащих - 12192 Выполнение работ по профессии «Замерщик на топографогеодезических и маркшейдерских работах» | Разбивка и закрепление трассы. Разбивка кривой; | 1 | 36 | Согласно графика учебного процесса |
| | Нивелирование поверхности; | | | |
| | Обработка полевых измерений. Графическое трансформирование. | | | |
| Всего: | | | 36 | |

2.3. Содержание учебной практики

| № п/п | Разделы (этапы) практики | Виды учебной работы, включая самостоятельную работу студентов | трудоемкость (в часах) | Формы текущего контроля |
|--|--|--|------------------------|-------------------------|
| ПМ.05. Выполнение работ по одной или нескольким профессиям рабочих, должностям служащих - 12192 Выполнение работ по профессии «Замерщик на топографогеодезических и маркшейдерских работах» | | | | |
| 1 | Вводный инструктаж по технике безопасности | Инструктаж по технике безопасности. | 2 | Опрос |
| 2 | Разбивка и закрепление трассы. Разбивка кривой | Разбивка и закрепление трассы. Разбивка кривой. Продольное и поперечное нивелирование трассы. Нивелирование поверхности | 10 | Опрос |
| 3 | Нивелирование поверхности | Подготовка инструментов и аэроснимков к работе. Нанесение зон привязки. Ограничение рабочих площадей. Геодезическая привязка аэроснимков. Проведение геодезических измерений | 10 | Опрос |
| 4 | Обработка полевых измерений. Графическое трансформирование | Дешифрирование аэроснимков. Вычерчивание контуров по результатам дешифрирования и оформление аэроснимков. Комбинированная съемка с использованием геодезических приборов и аэроснимков | 10 | Опрос |
| 5 | Оформление отчета | Формирование отчета по результатам полевых и камеральных работ | 4 | Опрос Защита отчетов |
| 6 | Всего | | 36 | |

3. УСЛОВИЯ РЕАЛИЗАЦИИ РАБОЧЕЙ ПРОГРАММЫ УЧЕБНОЙ ПРАКТИКИ

3.1. Требования к материально-техническому обеспечению

Для реализации рабочей программы учебной практики используются:

- Учебная аудитория для проведения занятий лекционного и семинарского типа, курсового проектирования (выполнения курсовых работ), групповых и индивидуальных консультаций, текущего контроля и промежуточной аттестации (Лаборатории геодезии с основами картографии) (515) 34 посадочных места, рабочее место преподавателя, учебная доска, светодиодный стол, 2 стенда. Наборы демонстрационного оборудования и учебно-наглядных пособий.
- Учебная аудитория для проведения занятий семинарского типа, курсового проектирования (выполнения курсовых работ), групповых и индивидуальных консультаций, текущего контроля и промежуточной аттестации (Лаборатория автоматизированной обработки землеустроительной информации) (525) 20 посадочных мест, рабочее место преподавателя, учебная доска, ПК №1 - «Снежный барс» Sthlon||X3 440–10шт, 6 стендов, наборы демонстрационного оборудования и учебно-наглядных пособий; Список ПО на компьютере: Microsoft OfficeStd 2016 RUS OLP NL Acdmc. Microsoft OfficeProPlus 2016 RUS OLP NL Acdmc., Microsoft Windows Vista Business Russian Upgrade Academic OPEN No Level, Microsoft Office Professional Plus 2007 Russian Academic OPEN No Level; MapInfo Professional 12.0.1; ArcGIS 10.2 for Desktop; ArcView GIS 3.2, антивирус Kaspersky; система Антиплагиат; Microsoft Office ProPlus 2016; Microsoft Office SP2b 2008; Microsoft Windows Vista Business Russian Upgrade Academic; Microsoft Office Professional Plus 2007; MapInfo Professional (P) 2014, Справочно - правовая система «Консультант плюс» Microsoft Office Professional Plus.
- Коллекционно-опытное поле (участок (полигон)): земельный участок, теплица.

3.2. Информационное обеспечение обучения

Перечень рекомендуемых учебных изданий, Интернет-ресурсов, дополнительной литературы

Основные источники:

1. Основы инженерно-экологических изысканий : учеб.пособие / О.Г. Савичев, Е.Ю. Пасечник ; Томский политехнический университет. - Томск : Изд-во Томского политехнического университета, 2018. - 79 с. - Режим доступа: <https://new.znaniium.com/catalog/product/1043854>

Дополнительные источники:

1. Авакян, В.В. Прикладная геодезия: технологии инженерно-геодезических работ : учебник / В.В. Авакян. - 3-е изд., испр. и доп. - Москва ; Вологда : Инфра-Инженерия, 2019. - 616 с. - ISBN 978-5-9729-0309-2. - Текст : электронный. - URL: <https://znaniium.com/catalog/product/1053281>.

2. Федотов, Г. А. Инженерная геодезия [Электронный ресурс] : Учебник / Г. А. Федотов. - Москва : ООО "Научно-издательский центр ИНФРА-М", 2018. - 479 с. <http://znaniium.com/go.php?id=939279>

3. Кравченко, Ю. А. Геодезия : учебник / Ю.А. Кравченко. — Москва : ИНФРА-М, 2019. — 344 с. — <https://new.znaniium.com/catalog/product/1006160>

4. Кузнецов, О. Ф. Инженерная геодезия: Учебное пособие / Кузнецов О.Ф., - 2-е изд., пер. и доп. - Вологда:Инфра-Инженерия, 2018. - 266 с.- Режим доступа: <https://new.znaniium.com/catalog/product/989252>

5. Учебная и производственная практики. Выполнение работ по профессии «Замерщик на топографогеодезических и маркшейдерских работах» : методические рекомендации для обучающихся по специальности 21.02.04 «Землеустройство» / М-во сел. хоз-ва РФ, Бурятская ГСХА им. В. Р. Филиппова ; сост. Б. Б. Чойропов. - Улан-Удэ : ФГБОУ ВО БГСХА, 2021. - 51 с. - URL: <http://bgsha.ru/art.php?i=4855>

Периодические издания:

1. Землеустройство, кадастр и мониторинг земель : научно-практический журнал / Государственный университет по землеустройству. - Выходит ежемесячно.

2. Геодезия и картография : научно-практический журнал / ФГБУ "Центр геодезии, картографии и ИПД". – Выходит ежемесячно.

3. Бюллетень науки и практики: научно-практический журнал / Издательский центр «Наука и практика». - Режим доступа: <https://e.lanbook.com/journal/2644>

4. Вестник ВСГУТУ: научно-теоретический журнал / Восточно-Сибирский государственный университет технологий и управления. - Режим доступа: <https://e.lanbook.com/journal/2391?category=1029>

5. Вестник Бурятской ГСХА им. В. Р. Филиппова: научно-теоретический журнал / Бурятская ГСХА .- Режим доступа: <https://elibrary.ru/contents.asp?titleid=25673>

Современные профессиональные базы данных и информационные ресурсы в сети Интернет:

1. Электронно-библиотечная система Издательства «Инфра-М» ZNANIUM.com [Электронный ресурс]: Электронно-библиотечная система / ООО «Научно-издательский центр Инфра-М» – Электрон. дан. – Режим доступа: <http://znanium.com/catalog> / – Загл. с экрана (доступ только зарегистрированным пользователям).

2. Национальная электронная библиотека [Электронный ресурс]: Федеральная государственная информационная система / Министерство Культуры РФ – Электрон. дан. – Режим доступа: <https://rusneb.ru> / – Загл. с экрана (доступ только зарегистрированным пользователям).

3. Электронно-библиотечная система издательства «Лань» [Электронный ресурс]: – Электрон. дан. – Режим доступа: <https://e.lanbook.com> / – Загл. с экрана (доступ только зарегистрированным пользователям).

4. КонсультантПлюс [Электронный ресурс]: справочно-правовая система официальной информации / ООО «Правовые информационные технологии» РИЦ 355 Распространения Правовой Информации КонсультантПлюс. – Электрон. дан. – Режим доступа: в локальной сети. – Загл. с экрана.

5. Геодезический портал «GEOSTART взгляд инженера»; <https://geostart.ru/>

6. Базы данных геологической, гидрогеологической, геоэкологической и инженерно геологической тематик с применением современных ГИС; www.geotop.ru

7. Информационная система «ТЕХНОМАТИВ»; <https://www.technormativ.ru/>

8. «Техэксперт» -профессиональные справочные системы; <http://техэксперт.рус/>

3.3. Общие требования к организации образовательного процесса

Обязательным условием допуска к учебной практике в рамках профессионального модуля является освоение теоретического материала. Изучению данного модуля предшествовали ОП

дисциплины: Основы геодезии и картографии, Инженерное оборудование территорий, Здания и сооружения, Топографическая графика, Основы градостроительства и планировка населенных мест, Введение в специальность, Охрана труда, Безопасность жизнедеятельности, Государственная регистрация прав на недвижимое имущество и сделок с ним; Профессионального модуля ПМ 01. Проведение проектно-изыскательских работ для целей землеустройства и кадастра.

3.4. Кадровое обеспечение образовательного процесса

Требования к квалификации педагогических кадров, осуществляющих руководство практикой: руководство учебной практикой должно обеспечиваться педагогическими кадрами, имеющими высшее образование, соответствующее профилю преподаваемой дисциплины (модуля).

Опыт деятельности в организациях соответствующей профессиональной сферы является обязательным для преподавателей, отвечающих за освоение обучающимся профессионального учебного цикла.

Преподаватели получают дополнительное профессиональное образование по программам повышения квалификации, в том числе в форме стажировки в профильных организациях не реже 1 раза в 3 года.

3.5. Требования к соблюдению техники безопасности и пожарной безопасности

В рамках прохождения учебной практики в учебной лаборатории и лаборатории шерсти, хозяйствах, обучающиеся проходят первичный инструктаж на рабочем месте по технике безопасности и пожарной безопасности, целью которого является ознакомление обучающихся с порядком работы, требованиями электробезопасности и пожаробезопасности, о чем в соответствующем журнале свидетельствуют подписи инструктирующего и инструктируемого.

4. КОНТРОЛЬ И ОЦЕНКА РЕЗУЛЬТАТОВ ОСВОЕНИЯ УЧЕБНОЙ ПРАКТИКИ

Контроль и оценка результатов освоения программы учебной практики осуществляется в процессе проведения занятий, а также выполнения обучающимися учебно-производственных работ.

Учебная практика завершается промежуточной аттестацией в форме дифференцированного зачета.

| № п/п | Контролируемые модули, разделы профессионального модуля (темы) | Индекс контролируемой компетенции | Наименование оценочного средства | Способ контроля |
|--------------|--|---|---|------------------------|
| 1 | ПМ.05. Выполнение работ по одной или нескольким профессиям рабочих, должностям служащих - 12192 Выполнение работ по профессии «Замерщик на топографогеодезических и маркшейдерских работах» | ОК 1. - 9., ПК 1.1. –ПК 1.5., ПК 2.5. | Контрольные вопросы, вопросы промежуточного контроля, (вопросы к дифференцированному зачету) | Опрос, защита отчета |

5. РЕЗУЛЬТАТЫ ОСВОЕНИЯ УЧЕБНОЙ ПРАКТИКИ

Результатом освоения рабочей программы учебной практики является сформированность у обучающихся первоначальных практических профессиональных умений в рамках модулей ФГОС СПО по основным видам профессиональной деятельности (ВПД): Выполнение работ по одной или нескольким профессиям рабочих, должностям служащих - 12192 Выполнение работ по профессии «Замерщик на топографогеодезических и маркшейдерских работах».

Требования к результатам освоения учебной практики

| № п/п | Индекс компетенции | Содержание компетенции (или ее части) | В результате изучения учебной дисциплины обучающиеся должны: | | |
|-------|--------------------|--|---|--|--|
| | | | знать | уметь | Иметь практический опыт |
| 1 | ОК 1. | Понимать сущность и социальную значимость своей будущей профессии, проявлять к ней устойчивый интерес. | сущность, цели и производство различных видов изысканий; способы производства наземных горизонтальных, вертикальных, топографических съемок; порядок камеральной обработки материалов полевых измерений; способы изображения на планах контуров, объектов и рельефа местности; организацию геодезических работ при съемке больших территорий; назначение и способы построения опорных сетей; технологии геодезических работ и современные геодезические приборы; технологии использования материалов аэро- и космических съемок в изысканиях сельскохозяйственного назначения; свойства аэрофотоснимка и методы его | выполнять рекогносцировку местности; создавать съемочное обоснование; производить привязку к опорным геодезическим пунктам; рассчитывать координаты опорных точек; производить горизонтальную и вертикальную съемку местности различными способами; осуществлять контроль производства геодезических работ; составлять и оформлять планово-картографические материалы; использовать топографическую основу для создания проектов построения опорных сетей, составлять схемы аналитических сетей; производить измерения повышенной точности: углов, расстояний, превышений с использованием современных технологий; производить уравнивание, вычисление | выполнения полевых геодезических работ на производственном участке; обработки результатов полевых измерений; составления и оформления планово-картографических материалов; проведения геодезических работ при съемке больших территорий; подготовки материалов аэро- и космических съемок для использования при проведении изыскательских и землеустроительных работ |
| 2 | ОК 2. | Организовывать собственную деятельность, выбирать типовые методы и способы выполнения профессиональных задач, оценивать их эффективность и качество. | | | |
| 3 | ОК 3. | Принимать решения в стандартных и нестандартных ситуациях и нести за них ответственность. | | | |
| 4 | ОК 4. | Осуществлять поиск и использование информации, необходимой для эффективного выполнения профессиональных задач, профессионального и личностного развития. | | | |
| 5 | ОК 5. | Использовать информационно-коммуникационные технологии в профессиональной деятельности. | | | |

| | | | | |
|----|---------|---|---|--|
| | | ой деятельности. | | |
| 6 | ОК 6. | Работать в коллективе и в команде, эффективно общаться с коллегами, руководством, потребителями. | привязки; технологию дешифрирования аэрофотоснимка; способы изготовления фотосхем и фотопланов; автоматизацию геодезических работ; основные принципы, методы и свойства информационных и телекоммуникационных технологий; прикладное программное обеспечение и информационные ресурсы при проведении полевых и камеральных геодезических работ; | координат и высот точек аналитической сети; оценивать возможность использования материалов аэро- и космических съемок; составлять накидной монтаж, оценивать фотограмметрическое качество материалов аэрофотосъемки; производить привязку и дешифрирование аэрофотоснимков; пользоваться фотограмметрическими приборами; изготавливать фотосхемы и фотопланы; определять состав и содержание топографической цифровой модели местности, использовать пакеты прикладных программ для решения геодезических задач; |
| 7 | ОК 7. | Брать на себя ответственность за работу членов команды (подчиненных), за результат выполнения заданий. | | |
| 8 | ОК 8. | Самостоятельно определять задачи профессионального и личностного развития, заниматься самообразованием, осознанно планировать повышение квалификации. | | |
| 9 | ОК 9. | Ориентироваться в условиях частой смены технологий в профессиональной деятельности. | | |
| 10 | ПК 1.1. | Выполнять полевые геодезические работы на производственном участке. | | |
| 11 | ПК 1.2. | Обрабатывать результаты полевых измерений. | | |
| 12 | ПК 1.3. | Составлять и оформлять планово-картографические материалы. | | |
| 13 | ПК 1.4. | Проводить геодезические работы при съемке больших территорий. | | |
| 14 | ПК 1.5. | Подготавливать материалы аэро- и космических съемок для использования | | |

| | | | | | |
|-----------|----------------|---|--|--|--|
| | | при проведении изыскательских и землеустроительных работ. | | | |
| 16 | ПК 2.5. | Осуществлять перенесение проектов землеустройства в натуру, для организации и устройства территорий различного назначения | | | |

Лист внесения изменений

| Номер изменения | Дата внесения изменения | Кем утверждено | Примечание |
|------------------------|--------------------------------|-----------------------|-------------------|
| | | | |
| | | | |
| | | | |
| | | | |
| | | | |
| | | | |
| | | | |
| | | | |
| | | | |
| | | | |
| | | | |
| | | | |
| | | | |
| | | | |
| | | | |
| | | | |
| | | | |
| | | | |
| | | | |
| | | | |