

Документ подписан простой электронной подписью
Информация о владельце:
ФИО: Цыбиков Бэликто Батович
Должность: Ректор
Дата подписания: 21.06.2024 13:14:44
Уникальный программный ключ:
056af948c5e4f6b13c571e429937a8ae7b737ae8

МИНИСТЕРСТВО СЕЛЬСКОГО ХОЗЯЙСТВА РОССИЙСКОЙ ФЕДЕРАЦИИ

Федеральное государственное бюджетное образовательное учреждение высшего образования "Бурятская государственная сельскохозяйственная академия имени В.Р. Филиппова"

План одобрен Ученым советом Академии

Протокол № 8 от 30.05.2024

21.04.02

УЧЕБНЫЙ ПЛАН

по программе магистратуры



21.04.02 Землеустройство и кадастры
Направленность (профиль) Управление земельными ресурсами и объектами недвижимости

Программа магистратуры: Управление земельными ресурсами и объектами недвижимости

Кафедра: Кадастры и право

Факультет: Институт землеустройства, кадастров и мелиорации

Квалификация: магистр

Год начала подготовки (по учебному плану) 2022

Учебный год 2024-2025

Образовательный стандарт (ФГОС) № 945 от 11.08.2020

Форма обучения: Заочная

Срок получения образования: 2 г. 3 м.

Код	Области профессиональной деятельности и (или) сферы профессиональной деятельности. Профессиональные стандарты	Приказ Минтруда
10	АРХИТЕКТУРА, ПРОЕКТИРОВАНИЕ, ГЕОДЕЗИЯ, ТОПОГРАФИЯ И ДИЗАЙН	
10.009	ЗЕМЛЕУСТРОИТЕЛЬ	№ 434н от 29.06.2021 г.
10.001	СПЕЦИАЛИСТ В СФЕРЕ КАДАСТРОВОГО УЧЕТА И ГОСУДАРСТВЕННОЙ РЕГИСТРАЦИИ ПРАВ	№ 718н от 12.10.2021 г.

Типы задач профессиональной деятельности

научно-исследовательский

технологический

организационно-управленческий

СОГЛАСОВАНО


Проректор по УВР, молодежной политике и цифровизации

 / Имескенова Э.Г./


Начальник УМУ

 / Тимофеева Н.С./


Директор ИЗКИМ

 / Балданов Н.Д./

Зав.кафедрой "Кадастры и право"

 / Гунтыпова Е.Э./

Руководитель программы магистратуры

 / Гунтыпова Е.Э./

Считать в плане	Индекс	Наименование	Формы пром. атт.				з.е.		Часов в з.е.	Итого акад.часов						Курс 1								Курс 2									
			Экза мен	Зачет	Зачет с оц.	КП	Экспертное	Факт		Экспертное	По плану	Конт. раб.	СР	Конт роль	Интер часы	Сессия 1								Сессия 1									
																з.е. на курсе	Итого	Лек	Лаб	Пр	СР	Конт роль	Формы контр.	з.е. на курсе	Итого	Лек	Лаб	Пр	СР	Конт роль	Формы контр.		
Блок 1. Дисциплины (модули)									60	60		2160	2160	400	1625	135	158	39	1404	56	24	120	1122	82		21	756	62		138	503	53	
Обязательная часть									30	30		1080	1080	178	827	75	72	24	864	32	24	66	685	57		6	216	18		38	142	18	
+	Б1.О.01	Философия и методология науки	1				3	3	36	108	108	14	85	9	4	3	108	6		8	85	9	э										
+	Б1.О.02	Автоматизированные системы проектирования и кадастра	1				3	3	36	108	108	16	83	9	10	3	108	4	12		83	9	э										
+	Б1.О.03	Современные проблемы кадастра недвижимости	2				3	3	36	108	108	30	69	9	6								3	108	10		20	69	9	э			
+	Б1.О.04	Геодезическое и картографическое обеспечение землеустройства и кадастров		1			3	3	36	108	108	14	90	4	8	3	108	4		10	90	4	з										
+	Б1.О.05	Современные проблемы землеустройства	1				3	3	36	108	108	18	81	9	6	3	108	6		12	81	9	э										
+	Б1.О.06	Территориальное планирование и устойчивое развитие сельских территорий	2				3	3	36	108	108	26	73	9	10								3	108	8		18	73	9	э			
+	Б1.О.07	Геоинформационные технологии в системе управления земельными ресурсами	1				3	3	36	108	108	12	87	9	6	3	108		12		87	9	э										
+	Б1.О.08	Организация планирования и осуществление научно-исследовательской работы		1			3	3	36	108	108	14	90	4	10	3	108	4		10	90	4	з										
+	Б1.О.09	Управление проектами землеустройства	1			1	3	3	36	108	108	24	75	9	8	3	108	6		18	75	9	эп										
+	Б1.О.10	Психология и педагогика высшей школы		1			3	3	36	108	108	10	94	4	4	3	108	2		8	94	4	з										
Часть, формируемая участниками образовательных отношений									30	30		1080	1080	222	798	60	86	15	540	24		54	437	25		15	540	44		100	361	35	
+	Б1.В.01	Ведение Единого государственного реестра недвижимости	2				3	3	36	108	108	30	69	9	10								3	108	10		20	69	9	э			
+	Б1.В.02	Государственное и муниципальное управление земельно-имущественным комплексом	2				3	3	36	108	108	28	71	9	10								3	108	8		20	71	9	э			
+	Б1.В.03	Деловой иностранный язык		1			3	3	36	108	108	14	90	4	6	3	108			14	90	4	з										
+	Б1.В.04	Правовое регулирование гражданского оборота земли и иной недвижимости	1				3	3	36	108	108	20	79	9	10	3	108	8		12	79	9	э										
+	Б1.В.05	Основы государственной земельной политики		1			3	3	36	108	108	18	86	4	6	3	108	6		12	86	4	з										
+	Б1.В.06	Система управления земельными ресурсами и объектами недвижимости	2			2	3	3	36	108	108	34	65	9	12								3	108	10		24	65	9	эп			
+	Б1.В.ДВ.01	Дисциплины по выбору Б1.В.ДВ.1		2			3	3		108	108	26	78	4	10								3	108	8		18	78	4	з			
+	Б1.В.ДВ.01.01	Оценка объектов недвижимости и ее налогообложение		2			3	3	36	108	108	26	78	4	10								3	108	8		18	78	4	з			
-	Б1.В.ДВ.01.02	Современные проблемы экономики недвижимости		2			3	3	36	108	108	26	78	4	10								3	108	8		18	78	4	з			
+	Б1.В.ДВ.02	Дисциплины по выбору Б1.В.ДВ.2		1			3	3		108	108	16	88	4	6	3	108	6		10	88	4	з										
+	Б1.В.ДВ.02.01	Региональное землепользование		1			3	3	36	108	108	16	88	4	6	3	108	6		10	88	4	з										
-	Б1.В.ДВ.02.02	Экономика и экология землепользования		1			3	3	36	108	108	16	88	4	6	3	108	6		10	88	4	з										
+	Б1.В.ДВ.03	Дисциплины по выбору Б1.В.ДВ.3		1			3	3		108	108	10	94	4	4	3	108	4		6	94	4	з										
+	Б1.В.ДВ.03.01	Управление персоналом в земельно-имущественном комплексе		1			3	3	36	108	108	10	94	4	4	3	108	4		6	94	4	з										
-	Б1.В.ДВ.03.02	Организация и планирование производства в земельно-имущественном комплексе		1			3	3	36	108	108	10	94	4	4	3	108	4		6	94	4	з										
+	Б1.В.ДВ.04	Дисциплины по выбору Б1.В.ДВ.4		2			3	3		108	108	26	78	4	12								3	108	8		18	78	4	з			
+	Б1.В.ДВ.04.01	Дистанционное зондирование в землеустройстве и кадастрах		2			3	3	36	108	108	26	78	4	12								3	108	8		18	78	4	з			
-	Б1.В.ДВ.04.02	Мониторинг и кадастр природных ресурсов		2			3	3	36	108	108	26	78	4	12								3	108	8		18	78	4	з			
Блок 2. Практика									51	51		1836	1836	8	1828			18	648	4		644			33	1188	4		1184				
Обязательная часть									36	36		1296	1296	6	1290			18	648	4		644			18	648	2		646				
+	Б2.О.01	Учебная практика			1		6	6		216	216	2	214			6	216	2			214												
+	Б2.О.01.01(У)	Ознакомительная практика			1		6	6	36	216	216	2	214			6	216	2			214												
+	Б2.О.02	Производственная практика			12		30	30		1080	1080	4	1076			12	432	2			430			18	648	2			646				
+	Б2.О.02.01(П)	Технологическая практика			1		12	12	36	432	432	2	430			12	432	2			430												
+	Б2.О.02.02(П)	Научно-исследовательская работа			2		18	18	36	648	648	2	646										18	648	2			646					

Курс 3								Закрепленная кафедра		-	
Сессия 1											
з.е. на курсе	Итого	Лек	Лаб	Пр	СР	Конт роль	Формы контр.	Код	Наименование	Компетенции	
								27	Социально-гуманитарные науки,	УК-5; ОПК-3	
								6	Землеустройство	ОПК-3; ПКС-6; ПЦК-1	
								10	Кадастры и право	УК-1; ОПК-1	
								6	Землеустройство	ОПК-3; ПКС-6	
								6	Землеустройство	УК-1; ОПК-1	
								30	Экономика и организация АПК	УК-1; ПКС-5	
								10	Кадастры и право	ОПК-2; ОПК-3; ПЦК-1	
								13	Мелиорация и охрана земель	ОПК-1; ОПК-4; ПКС-9	
								6	Землеустройство	УК-2; ПКС-5	
								27	Социально-гуманитарные науки,	УК-6; ОПК-5	
								10	Кадастры и право	ПКС-4	
								10	Кадастры и право	ПКС-1	
								8	Иностранные и русский языки	УК-3; УК-4	
								10	Кадастры и право	ПКС-1; ПКС-7	
								6	Землеустройство	ПКС-2	
								10	Кадастры и право	ПКС-1; ПКС-9	
										ПКС-8	
								10	Кадастры и право	ПКС-8	
								10	Кадастры и право	ПКС-8	
										ПКС-3	
								6	Землеустройство	ПКС-3	
								13	Мелиорация и охрана земель	ПКС-3	
										ПКС-2; ПКС-5	
								14	Менеджмент	ПКС-2; ПКС-5	
								30	Экономика и организация АПК	ПКС-2; ПКС-5	
										ПКС-6	
								6	Землеустройство	ПКС-6	
								10	Кадастры и право	ПКС-6	
										ОПК-2; ОПК-3	
								10	Кадастры и право	ОПК-2; ОПК-3	
										УК-1; УК-2; УК-3; УК-4; УК-5; УК-6; ПКС-3; ПКС-4; ПКС-5; ПКС-6; ПКС-7; ПКС-8; ПКС-9	
								10	Кадастры и право	ПКС-3; ПКС-4; ПКС-5; ПКС-6	
								10	Кадастры и право	ПКС-7; ПКС-8; ПКС-9	

-	-	-	Формы пром. атт.				з.е.		-	Итого акад. часов						Курс 1						Курс 2														
			Экзамен	Зачет	Зачет с оц.	КП	Экспертное	Факт		Часов в з.е.	Экспертное	По плану	Конт. раб.	СР	Конт роль	Интер часы	Сессия 1						Сессия 1													
																	з.е. на курсе	Итого	Лек	Лаб	Пр	СР	Конт роль	Формы контр.	з.е. на курсе	Итого	Лек	Лаб	Пр	СР	Конт роль	Формы контр.				
Считать в плане	Индекс	Наименование																																		
Часть, формируемая участниками образовательных отношений									15	15		540	540	2	538									15	540	2			538							
+	Б2.В.01(Пд)	Преддипломная практика			2		15	15	36	540	540	2	538									15	540	2			538						о			
Блок 3. Государственная итоговая аттестация									9	9		324	324	2	322																					
+	Б3.01	Выполнение, подготовка к процедуре защиты и защита выпускной квалификационной работы					9	9	36	324	324	2	322																							
ФТД. Факультативные дисциплины									4	4		144	144	26	114	4	12								4	144	6		20	114	4					
+	ФТД.01	Математическое моделирование в землеустройстве и кадастрах		2			2	2	36	72	72	12	56	4	10							2	72			12	56	4				з				
+	ФТД.02	Государственный учет и регистрация объектов недвижимости		2			2	2	36	72	72	14	58		2							2	72	6		8	58					з				

Курс 3								Закрепленная кафедра		-
Сессия 1										
з.е. на курсе	Итого	Лек	Лаб	Пр	СР	Конт роль	Формы контр.	Код	Наименование	Компетенции
								10	Кадастры и право	УК-1; УК-2; УК-3; УК-4; УК-5; УК-6; ОПК-1; ОПК-2; ОПК-3; ОПК-4; ОПК-5; ПКС-1; ПКС-2; ПКС-3; ПКС-4; ПКС-5; ПКС-6; ПКС-7; ПКС-8; ПКС-9
9	324	2			322					
9	324	2			322			10	Кадастры и право	УК-1; УК-2; УК-3; УК-4; УК-5; УК-6; ОПК-1; ОПК-2; ОПК-3; ОПК-4; ОПК-5; ПКС-1; ПКС-2; ПКС-3; ПКС-4; ПКС-5; ПКС-6; ПКС-7; ПКС-8; ПКС-9
								7	Информатика и информационные технологии в экономике	ПКС-7
								10	Кадастры и право	ПКС-4